

# ด่วนที่สุด

ที่ ลต (ซพ) ๐๐๐๒ / ว ๒๕๖



สำนักงานคณะกรรมการการเลือกตั้ง  
ประจำจังหวัดชุมพร  
ศาลากลางจังหวัดชุมพร ถนนไตรรัตน์  
อำเภอเมืองชุมพร จังหวัดชุมพร ๘๖๐๐๐

๓ มีนาคม ๒๕๖๖

เรื่อง การปิดประกาศรูปแบบการแบ่งเขตเลือกตั้งเพื่อรับฟังความคิดเห็นของพรรคการเมืองและประชาชน  
ในจังหวัด

เรียน ผู้ว่าราชการจังหวัดชุมพร รอง ผอ.รมน.จว.ซพ. หัวหน้าส่วนราชการ หัวหน้าหน่วยงานรัฐวิสาหกิจ  
นายอำเภอทุกอำเภอ นายกองค์การบริหารส่วนจังหวัดชุมพร นายกเทศมนตรีเมืองชุมพร  
นายกเทศมนตรีเมืองหลังสวน นายกเทศมนตรีทุกแห่ง นายกองค์การบริหารส่วนตำบลทุกแห่ง  
สื่อมวลชนทุกแขนง และองค์กรภาคเอกชน

- สิ่งที่ส่งมาด้วย ๑. ประกาศสำนักงานคณะกรรมการการเลือกตั้งประจำจังหวัดชุมพร เรื่อง รูปแบบการแบ่งเขต  
เลือกตั้งสมาชิกสภาผู้แทนราษฎรแบบแบ่งเขตเลือกตั้ง ของจังหวัดชุมพร
- ๒. แบบรับฟังความคิดเห็นของพรรคการเมืองหรือประชาชนในจังหวัดชุมพร

ด้วยศาลรัฐธรรมนูญได้มีคำวินิจฉัย เรื่อง พิจารณาที่ ๗/๒๕๖๖ เมื่อวันที่ ๓ มีนาคม ๒๕๖๖  
เกี่ยวกับการกำหนดจำนวนสมาชิกสภาผู้แทนราษฎรแบบแบ่งเขตเลือกตั้งของแต่ละจังหวัดจะมี  
ตามรัฐธรรมนูญแห่งราชอาณาจักรไทย พุทธศักราช ๒๕๖๐ แก้ไขเพิ่มเติม (ฉบับที่ ๑) พุทธศักราช ๒๕๖๔  
มาตรา ๘๖ (๑) ที่กำหนดให้ใช้จำนวนราษฎรทั้งประเทศตามหลักฐานการทะเบียนราษฎรที่ประกาศ  
ในปีสุดท้ายก่อนปีที่มีการเลือกตั้ง นั้น คำว่า "ราษฎร" ไม่หมายความรวมถึงผู้ไม่ได้สัญชาติไทย

คณะกรรมการการเลือกตั้งได้ออกประกาศคณะกรรมการการเลือกตั้ง เรื่อง ยกเลิกประกาศ  
คณะกรรมการการเลือกตั้ง เรื่อง การแบ่งเขตเลือกตั้งสมาชิกสภาผู้แทนราษฎร พ.ศ. ๒๕๖๖ และประกาศ  
คณะกรรมการการเลือกตั้ง เรื่อง จำนวนสมาชิกสภาผู้แทนราษฎรแบบแบ่งเขตเลือกตั้งและเขตเลือกตั้งของ  
แต่ละจังหวัดจะมี โดยประกาศจำนวนสมาชิกสภาผู้แทนราษฎรแบบแบ่งเขตเลือกตั้งของจังหวัดชุมพร  
จำนวน ๓ คน ๓ เขตเลือกตั้ง

ในการนี้ สำนักงานคณะกรรมการการเลือกตั้งประจำจังหวัดชุมพร จึงขอความอนุเคราะห์  
ท่านดำเนินการประชาสัมพันธ์และเผยแพร่รูปแบบการแบ่งเขตเลือกตั้งของจังหวัดชุมพร เพื่อรับฟังความ  
คิดเห็นของพรรคการเมืองและประชาชนในจังหวัดให้ทราบโดยทั่วกัน ระหว่างวันที่ ๔ - ๑๓ มีนาคม ๒๕๖๖  
ทั้งนี้ ขอให้ส่งแบบรับฟังความคิดเห็นของพรรคการเมืองหรือประชาชนในจังหวัดชุมพร มายังสำนักงาน  
ภายในวันที่ ๑๓ มีนาคม ๒๕๖๖ ทางไปรษณีย์ รายละเอียดปรากฏตามสิ่งที่ส่งมาด้วย

จึงเรียนมาเพื่อโปรดพิจารณา

เห็น นางก ตนก นาทธาม  
- ผู้อำนวยการ กกต.จังหวัดชุมพร  
กรมศิลปากร กรมศิลปากร  
- เพื่อโปรดพิจารณา  
กลุ่มงานจัดการเลือกตั้งและการมีส่วนร่วม  
โทร/โทรสาร ๐ ๗๗๕๐ ๖๑๕๐

ขอแสดงความนับถือ  
(นายสมยศ บุญทาน)

- นายสมยศ บุญทาน  
- นายชัชวาล คำคำ  
นายกองค์การบริหารส่วนตำบลนากระดาม

ผู้อำนวยการการเลือกตั้งประจำจังหวัดชุมพร



ประกาศผู้อำนวยการการเลือกตั้งประจำจังหวัดชุมพร  
เรื่อง รูปแบบการแบ่งเขตเลือกตั้งสมาชิกสภาผู้แทนราษฎรแบบแบ่งเขตเลือกตั้ง  
ของจังหวัดชุมพร

ด้วยคณะกรรมการการเลือกตั้งได้มีประกาศคณะกรรมการการเลือกตั้ง เรื่อง จำนวนสมาชิกสภาผู้แทนราษฎรแบบแบ่งเขตเลือกตั้งและเขตเลือกตั้งของแต่ละจังหวัดจะมี ประกาศ ณ วันที่ ๓ มีนาคม ๒๕๖๖

อาศัยอำนาจตามความในข้อ ๔๓ ของระเบียบคณะกรรมการการเลือกตั้งว่าด้วยการเลือกตั้งสมาชิกสภาผู้แทนราษฎร พ.ศ. ๒๕๖๖ จึงประกาศรูปแบบการแบ่งเขตเลือกตั้งสมาชิกสภาผู้แทนราษฎรแบบแบ่งเขตเลือกตั้ง จังหวัดชุมพร เพื่อรับฟังความคิดเห็นของพรรคการเมืองและประชาชนในจังหวัดชุมพร ดังต่อไปนี้

๑. รูปแบบการแบ่งเขตเลือกตั้งสมาชิกสภาผู้แทนราษฎรแบบแบ่งเขตเลือกตั้ง จังหวัดชุมพร จำนวน ๓ รูปแบบ ตามเอกสารและแผนที่แนบท้ายประกาศฉบับนี้

๒. พรรคการเมืองพรรคใดหรือประชาชนผู้ใด มีข้อคิดเห็นหรือข้อเสนอแนะเกี่ยวกับรูปแบบการแบ่งเขตเลือกตั้งสมาชิกสภาผู้แทนราษฎรแบบแบ่งเขตเลือกตั้ง จังหวัดชุมพร ให้แสดงความคิดเห็นหรือข้อเสนอแนะต่อผู้อำนวยการการเลือกตั้งประจำจังหวัดชุมพร ภายในระยะเวลา ๑๐ วันนับแต่วันปิดประกาศ (ภายในวันที่ ๑๓ มีนาคม ๒๕๖๖) โดยจัดส่งความคิดเห็นหรือข้อเสนอแนะเป็นหนังสือไปยังสำนักงานคณะกรรมการการเลือกตั้งประจำจังหวัดชุมพร ที่อยู่ศาลากลางจังหวัดชุมพร ชั้น ๔ ถนนไตรรัตน์ อำเภอเมืองชุมพร จังหวัดชุมพร ๘๖๐๐๐ หรือทางโทรสารหมายเลข ๐ ๗๗๕๐ ๖๑๕๐ หรือทางไปรษณีย์อิเล็กทรอนิกส์ (E-mail) [saraban\\_cpn@ect.go.th](mailto:saraban_cpn@ect.go.th)

๓. ในกรณีพรรคการเมือง หน่วยงานของรัฐ หรือบุคคลใด ต้องการรูปแบบการแบ่งเขตเลือกตั้งที่ปิดประกาศไว้ ให้ขอคัดสำเนาจากสำนักงานคณะกรรมการการเลือกตั้งประจำจังหวัดชุมพร โดยเสียค่าใช้จ่ายเองตามวิธีการที่สำนักงานคณะกรรมการการเลือกตั้งประจำจังหวัดชุมพร กำหนด หรือสามารถดาวน์โหลดได้ที่เว็บไซต์ <https://www.ect.go.th/chumphon>

๔. รูปแบบการแบ่งเขตเลือกตั้งตามข้อ ๑ ปิดประกาศไว้ ณ สำนักงานคณะกรรมการการเลือกตั้งประจำจังหวัดชุมพร ศาลากลางจังหวัดชุมพร ที่ว่าการอำเภอทุกอำเภอ สำนักงานเทศบาลทุกแห่ง หรือที่ทำการองค์การบริหารส่วนตำบลทุกแห่ง และเผยแพร่ผ่านเว็บไซต์ <https://www.ect.go.th/chumphon>

จึงประกาศให้ทราบโดยทั่วกัน

ประกาศ ณ วันที่ ๓ มีนาคม พ.ศ. ๒๕๖๖

(นายสมยศ บุญทาน)

ผู้อำนวยการการเลือกตั้งประจำจังหวัดชุมพร

## การแบ่งเขตเลือกตั้ง

จำนวนราษฎรในแต่ละเขตเลือกตั้งของจังหวัดชุมพร

จำนวนราษฎรทั้งหมด ๕๐๕,๓๔๗ คน

จำนวนเฉลี่ยราษฎรต่อสมาชิกสภาผู้แทนราษฎร ๑ คนในจังหวัดชุมพร เท่ากับ ๑๖๘,๔๔๙ คน

### รูปแบบที่ ๑

เขตเลือกตั้ง	พื้นที่ประกอบด้วย	จำนวนราษฎรในเขตเลือกตั้ง (คน)	ผลต่างจากจำนวนเฉลี่ยราษฎรต่อ ส.ส. ๑ คน ในจังหวัด	คิดเป็นร้อยละ (ทศนิยม ๒ ตำแหน่ง)	หมายเหตุ
๑	อำเภอเมือง (ยกเว้น ต.วังใหม่ ต.บ้านนา ต.หาดพันไกร ต.บางลึก และ ต.ถ้ำสิงห์) อำเภอสวี (ยกเว้น ต.เขาทะลุ และ ต.เขาค่าย)	๑๖๘,๕๘๕	+ ๑๓๖	+ ๐.๐๘	
๒	อำเภอเมือง (เฉพาะ ต.วังใหม่ ต.บ้านนา ต.หาดพันไกร ต.บางลึก และ ต.ถ้ำสิงห์) อำเภอท่าแซะ อำเภอปะทิว	๑๖๙,๐๔๑	+ ๕๙๒	+ ๐.๓๕	
๓	อำเภอสวี (เฉพาะ ต.เขาทะลุ และ ต.เขาค่าย) อำเภอหลังสวน อำเภอละแม อำเภอพะโต๊ะ อำเภอทุ่งตะโก	๑๖๗,๗๒๑	- ๗๒๘	- ๐.๔๓	

# รูปแบบการแบ่งเขตเลือกตั้งของจังหวัดชุมพร

## รูปแบบที่ 1

### เขตเลือกตั้งที่ 1 ประกอบด้วย

) อำเภอเมืองชุมพร (ยกเว้น ตำบลวังใหม่ ตำบลบ้านนา ตำบลหาดพันไกร ตำบลบางลึก และตำบลถ้ำสิงห์) จำนวนประชากร 111,270 คน

) อำเภอสวี (ยกเว้น ตำบลเขาทะเล และตำบลเขาค่าย) จำนวนประชากร 57,315 คน

มจำนวนประชากรในเขตเลือกตั้ง 168,585 คน

### เขตเลือกตั้งที่ 2 ประกอบด้วย

) อำเภอเมืองชุมพร (เฉพาะ ตำบลวังใหม่ ตำบลบ้านนา ตำบลหาดพันไกร ตำบลบางลึก และตำบลถ้ำสิงห์) จำนวนประชากร 36,605 คน

) อำเภอท่าแซะ จำนวนประชากร 85,915 คน

) อำเภอปะทิว จำนวนประชากร 46,521 คน

มจำนวนประชากรในเขตเลือกตั้ง 169,041 คน

### เขตเลือกตั้งที่ 3 ประกอบด้วย

) อำเภอสวี (เฉพาะ ตำบลเขาทะเล และตำบลเขาค่าย) จำนวนประชากร 15,392 คน

) อำเภอหลังสวน จำนวนประชากร 72,999 คน

) อำเภอละแม จำนวนประชากร 29,069 คน

) อำเภอพะโต๊ะ จำนวนประชากร 24,706 คน

) อำเภอทุ่งตะโก จำนวนประชากร 25,555 คน

มจำนวนประชากรในเขตเลือกตั้ง 167,721 คน

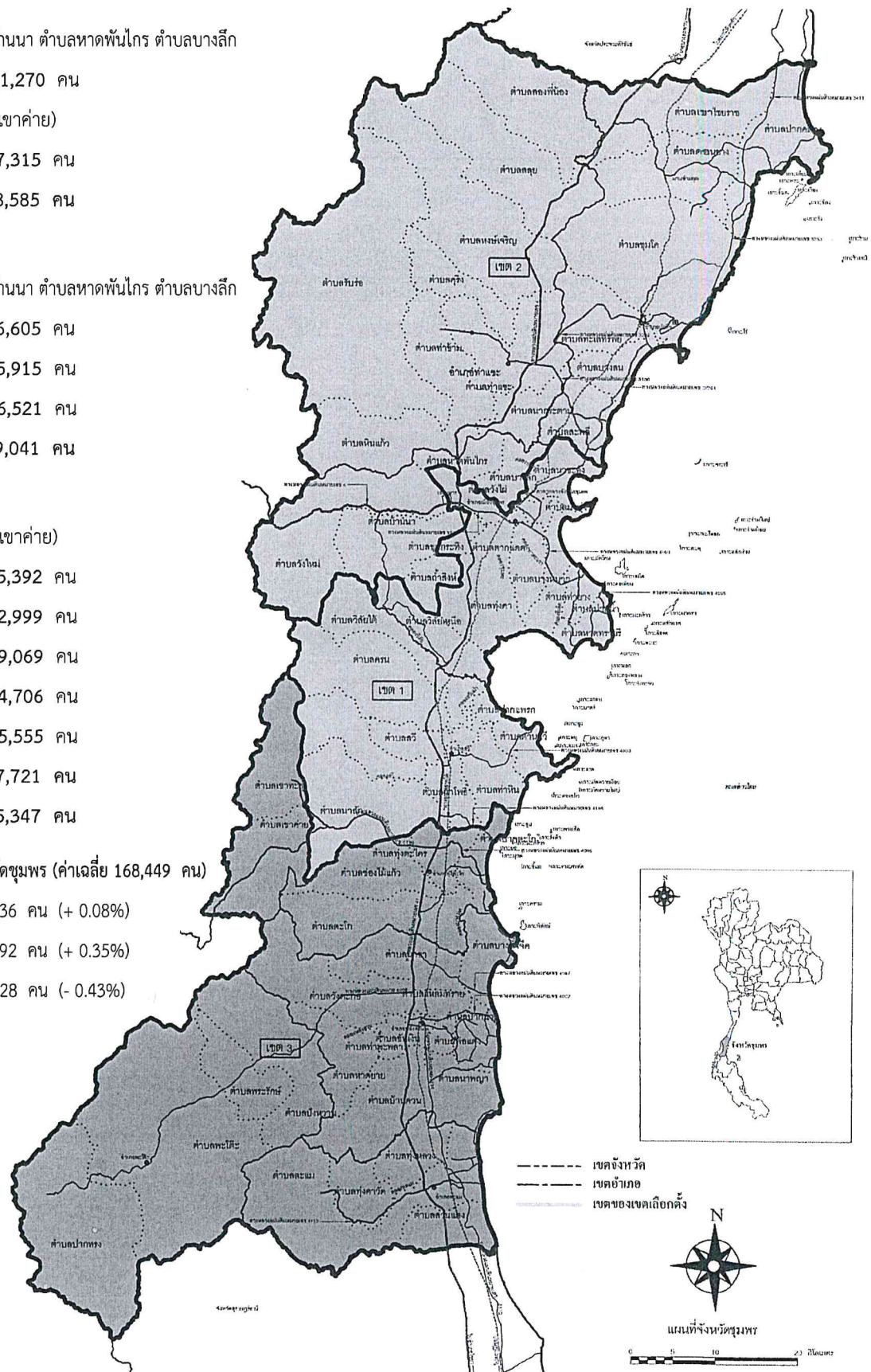
มจำนวนประชากรของจังหวัดชุมพร 505,347 คน

เฉลี่ยจำนวนประชากรในแต่ละเขตเลือกตั้งของจังหวัดชุมพร (ค่าเฉลี่ย 168,449 คน)

เขตเลือกตั้งที่ 1 ผลต่างประชากรจากค่าเฉลี่ย + 136 คน (+ 0.08%)

เขตเลือกตั้งที่ 2 ผลต่างประชากรจากค่าเฉลี่ย + 592 คน (+ 0.35%)

เขตเลือกตั้งที่ 3 ผลต่างประชากรจากค่าเฉลี่ย - 728 คน (- 0.43%)



## การแบ่งเขตเลือกตั้ง

จำนวนราษฎรในแต่ละเขตเลือกตั้งของจังหวัดชุมพร

จำนวนราษฎรทั้งหมด ๕๐๕,๓๔๗ คน

จำนวนเฉลี่ยราษฎรต่อสมาชิกสภาผู้แทนราษฎร ๑ คนในจังหวัดชุมพร เท่ากับ ๑๖๘,๔๔๙ คน

### รูปแบบที่ ๒

เขตเลือกตั้ง	พื้นที่ประกอบด้วย	จำนวนราษฎร ในเขตเลือกตั้ง (คน)	ผลต่างจากจำนวน เฉลี่ยราษฎรต่อ ส.ส. ๑ คน ในจังหวัด	คิดเป็นร้อยละ (ทศนิยม ๒ ตำแหน่ง)	หมายเหตุ
๑	อำเภอเมือง (ยกเว้น ต.วังใหม่ ต.บ้านนา ต.นาชะอัง ต.หาดพันไกร และ ต.บางลึก) อำเภอสวี (ยกเว้น ต.เขาทะลุ และ ต.เขาค่าย)	๑๖๕,๐๒๔	- ๓,๔๒๕	- ๒.๐๓	
๒	อำเภอเมือง (เฉพาะ ต.วังใหม่ ต.บ้านนา ต.นาชะอัง ต.หาดพันไกร และ ต.บางลึก) อำเภอท่าแซะ อำเภอปะทิว	๑๗๒,๖๐๒	+ ๔,๑๕๓	+ ๒.๔๗	
๓	อำเภอสวี (เฉพาะ ต.เขาทะลุ และ ต.เขาค่าย) อำเภอหลังสวน อำเภอละแม อำเภอพะโต๊ะ อำเภอทุ่งตะโก	๑๖๗,๗๒๑	- ๗๒๘	- ๐.๔๓	

# รูปแบบการแบ่งเขตเลือกตั้งของจังหวัดชุมพร

## รูปแบบที่ 2

### เขตเลือกตั้งที่ 1 ประกอบด้วย

(1) อำเภอเมืองชุมพร (ยกเว้น ตำบลวังใหม่ ตำบลบ้านนา ตำบลหาดพันไกร ตำบลบางลึก และตำบลนาชะอัง) จำนวนประชากร 107,709 คน

(2) อำเภอสวี (ยกเว้น ตำบลเขาทะเล และตำบลเขาค่าย) จำนวนประชากร 57,315 คน

รวมจำนวนประชากรในเขตเลือกตั้ง 165,024 คน

### เขตเลือกตั้งที่ 2 ประกอบด้วย

(1) อำเภอเมืองชุมพร (เฉพาะ ตำบลวังใหม่ ตำบลบ้านนา ตำบลหาดพันไกร ตำบลบางลึก และตำบลนาชะอัง) จำนวนประชากร 40,166 คน

(2) อำเภอท่าแซะ จำนวนประชากร 85,915 คน

(3) อำเภอปะทิว จำนวนประชากร 46,521 คน

รวมจำนวนประชากรในเขตเลือกตั้ง 172,602 คน

### เขตเลือกตั้งที่ 3 ประกอบด้วย

(1) อำเภอสวี (เฉพาะ ตำบลเขาทะเล และตำบลเขาค่าย) จำนวนประชากร 15,392 คน

(2) อำเภอลำสนวน จำนวนประชากร 72,999 คน

(3) อำเภอละแม จำนวนประชากร 29,069 คน

(4) อำเภอพะโต๊ะ จำนวนประชากร 24,706 คน

(5) อำเภอทุ่งตะโก จำนวนประชากร 25,555 คน

รวมจำนวนประชากรในเขตเลือกตั้ง 167,721 คน

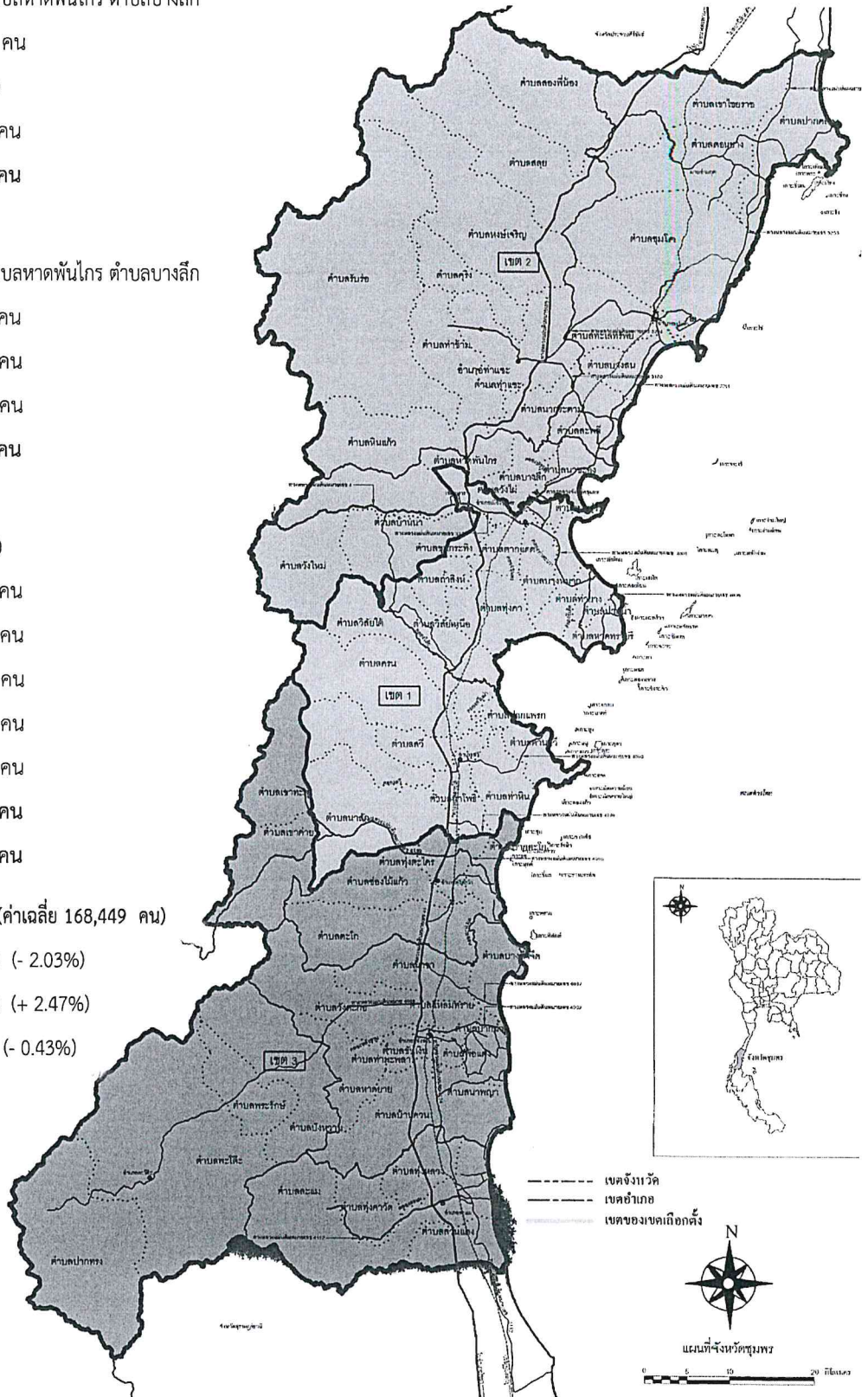
รวมจำนวนประชากรของจังหวัดชุมพร 505,347 คน

ค่าเฉลี่ยจำนวนประชากรในแต่ละเขตเลือกตั้งของจังหวัดชุมพร (ค่าเฉลี่ย 168,449 คน)

- เขตเลือกตั้งที่ 1 ผลต่างประชากรจากค่าเฉลี่ย - 3,425 คน (- 2.03%)

- เขตเลือกตั้งที่ 2 ผลต่างประชากรจากค่าเฉลี่ย + 4,153 คน (+ 2.47%)

- เขตเลือกตั้งที่ 3 ผลต่างประชากรจากค่าเฉลี่ย - 728 คน (- 0.43%)



## การแบ่งเขตเลือกตั้ง

จำนวนราษฎรในแต่ละเขตเลือกตั้งของจังหวัดชุมพร

จำนวนราษฎรทั้งหมด ๕๐๕,๓๔๗ คน

จำนวนเฉลี่ยราษฎรต่อสมาชิกสภาผู้แทนราษฎร ๑ คนในจังหวัดชุมพร เท่ากับ ๑๖๘,๔๔๙ คน

### รูปแบบที่ ๓

เขตเลือกตั้ง	พื้นที่ประกอบด้วย	จำนวนราษฎร ในเขตเลือกตั้ง (คน)	ผลต่างจากจำนวน เฉลี่ยราษฎรต่อ ส.ส. ๑ คน ในจังหวัด	คิดเป็นร้อยละ (ทศนิยม ๒ ตำแหน่ง)	หมายเหตุ
๑	อำเภอเมือง (ยกเว้น ต.วังใหม่ ต.บ้านนา ต.วังไผ่ ต.หาดพันไกร และ ต.บางลึก) อำเภอสวี (ยกเว้น ต.นาสัก)	๑๗๐,๖๙๙	+ ๒,๒๕๐	+ ๑.๓๔	
๒	อำเภอเมือง (เฉพาะ ต.วังใหม่ ต.บ้านนา ต.วังไผ่ ต.หาดพันไกร และ ต.บางลึก) อำเภอท่าแซะ อำเภอปะทิว	๑๖๘,๙๘๑	+ ๕๓๒	+ ๐.๓๒	
๓	อำเภอสวี (เฉพาะ ต.นาสัก) อำเภอหลังสวน อำเภอละแม อำเภอพะโต๊ะ อำเภอทุ่งตะโก	๑๖๕,๖๖๗	- ๒,๗๘๒	- ๑.๖๕	

# รูปแบบการแบ่งเขตเลือกตั้งของจังหวัดชุมพร

## รูปแบบที่ 3

### เขตเลือกตั้งที่ 1 ประกอบด้วย

(1) อำเภอเมืองชุมพร (ยกเว้น ตำบลวังใหม่ ตำบลบ้านนา ตำบลหาดพันไกร ตำบลบางลึก

และตำบลวังไผ่) จำนวนประชากร 111,330 คน

(2) อำเภอสวี (ยกเว้น ตำบลนาสัก)

จำนวนประชากร 59,369 คน

รวมจำนวนประชากรในเขตเลือกตั้ง 170,699 คน

### เขตเลือกตั้งที่ 2 ประกอบด้วย

(1) อำเภอเมืองชุมพร (เฉพาะ ตำบลวังใหม่ ตำบลบ้านนา ตำบลหาดพันไกร ตำบลบางลึก

และตำบลวังไผ่) จำนวนประชากร 36,545 คน

(2) อำเภอท่าแซะ จำนวนประชากร 85,915 คน

(3) อำเภอปะทิว จำนวนประชากร 46,521 คน

รวมจำนวนประชากรในเขตเลือกตั้ง 168,981 คน

### เขตเลือกตั้งที่ 3 ประกอบด้วย

(1) อำเภอสวี (เฉพาะ ตำบลนาสัก)

จำนวนประชากร 13,338 คน

(2) อำเภอหลังสวน จำนวนประชากร 72,999 คน

(3) อำเภอละแม จำนวนประชากร 29,069 คน

(4) อำเภอพะโต๊ะ จำนวนประชากร 24,706 คน

(5) อำเภอทุ่งตะโก จำนวนประชากร 25,555 คน

รวมจำนวนประชากรในเขตเลือกตั้ง 165,667 คน

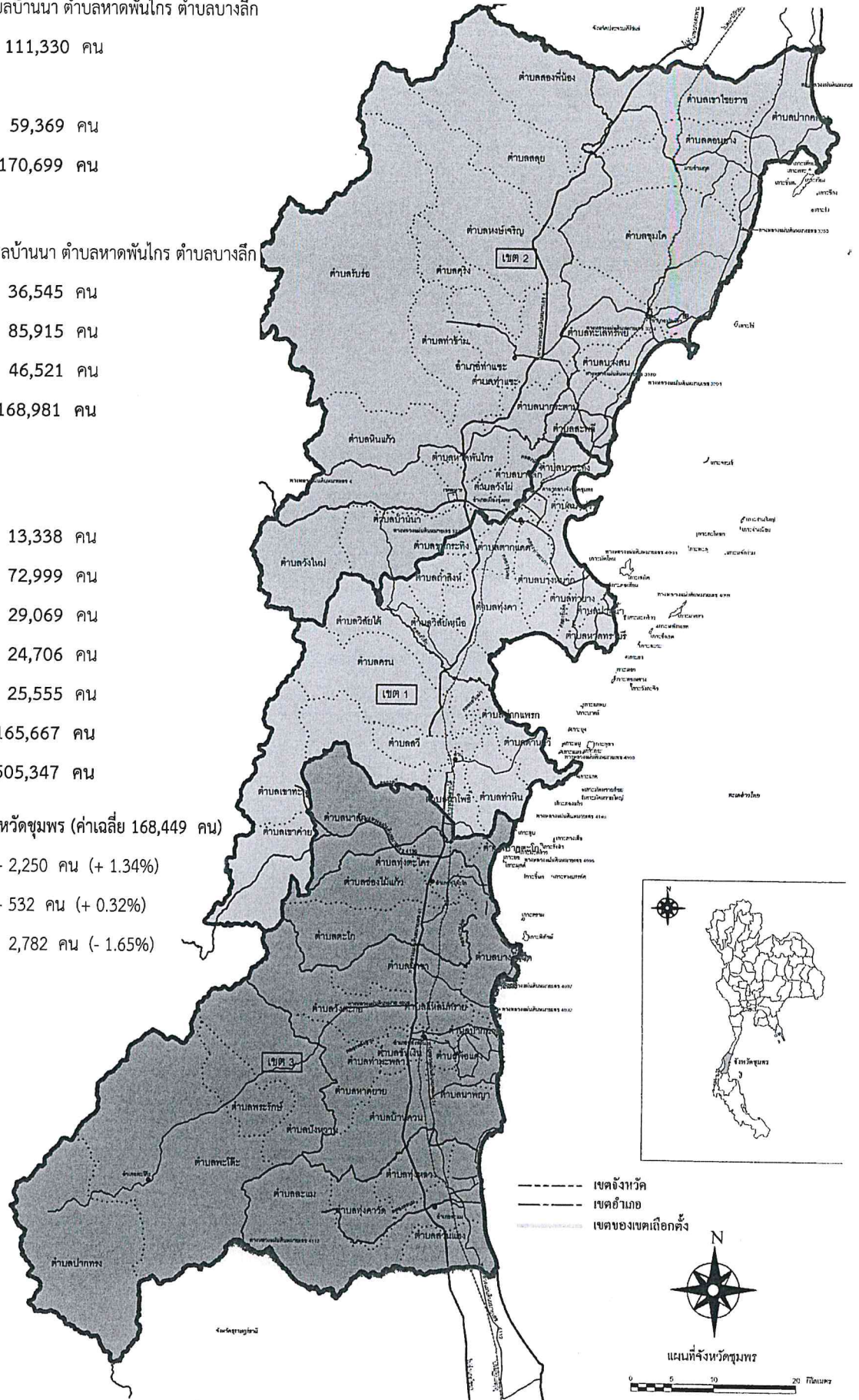
รวมจำนวนประชากรของจังหวัดชุมพร 505,347 คน

ค่าเฉลี่ยจำนวนประชากรในแต่ละเขตเลือกตั้งของจังหวัดชุมพร (ค่าเฉลี่ย 168,449 คน)

- เขตเลือกตั้งที่ 1 ผลต่างประชากรจากค่าเฉลี่ย + 2,250 คน (+ 1.34%)

- เขตเลือกตั้งที่ 2 ผลต่างประชากรจากค่าเฉลี่ย + 532 คน (+ 0.32%)

- เขตเลือกตั้งที่ 3 ผลต่างประชากรจากค่าเฉลี่ย - 2,782 คน (- 1.65%)







แบบรับฟังความคิดเห็นของพรรคการเมืองหรือประชาชนในจังหวัดชุมพร

เขียนที่.....

วันที่.....เดือน มีนาคม พ.ศ. 2566

ข้าพเจ้า นาย / นาง / นางสาว .....นามสกุล.....

อายุ.....ปี อาชีพ .....

ที่อยู่ตามทะเบียนบ้าน เลขที่.....หมู่ที่.....ถนน.....ตำบล.....

ซอย.....อำเภอ.....จังหวัดชุมพร รหัสไปรษณีย์.....

หมายเลขโทรศัพท์.....สังกัดพรรค.....

ข้าพเจ้าขอแสดงความเห็น ดังนี้

1. รูปแบบที่มีความเหมาะสม คือ รูปแบบที่ .....

2. เหตุผลประกอบ / สนับสนุน.....

3. ข้อเสนอแนะ (อื่น ๆ).....

(ลงชื่อ).....ผู้แสดงความคิดเห็น

(.....)

หมายเหตุ

1. กรณีสมาชิกหรือตัวแทนพรรคการเมืองกรุณาระบุพรรคการเมืองที่สังกัดด้วย

2. กรุณาส่งความคิดเห็นหรือข้อเสนอแนะ ภายในวันที่ 13 มีนาคม 2566 ทางช่องทาง ดังนี้

2.1 สำนักงานคณะกรรมการการเลือกตั้งประจำจังหวัดชุมพร ศาลากลางจังหวัดชุมพร ชั้น 4 ถนนไตรรัตน์  
ตำบลนาชะอัง อำเภอเมืองชุมพร จังหวัดชุมพร 86000 หรือ

2.2 ทาง โทรสาร 0 7750 6150 หรือ

2.3 ทางไปรษณีย์อิเล็กทรอนิกส์ (E-mail : saraban\_cpn@ect.go.th