

# ศูนย์บัญชาการเหตุการณ์อุทกภัย วาตภัย และดินโคลนถล่มจังหวัดชุมพร

ความเร่งด่วน **ด่วนที่สุด**  
ที่ ขพ (กปภจ) ๐๐๒๑/ว **๐๖๓**  
จาก ผู้ว่าราชการจังหวัดชุมพร

วันที่ **๒๓** มิถุนายน ๒๕๖๖

ถึง หัวหน้าส่วนราชการ สำนักงานเจ้าท่าภูมิภาคสาขาชุมพร ตำรวจน้ำชุมพร ศูนย์ PIPO จังหวัดชุมพร หัวหน้าศูนย์บริหารจัดการประมงทะเลภาคใต้ตอนบนชุมพร หัวหน้าหน่วยงานรัฐวิสาหกิจ นายอำเภอทุกอำเภอ และนายกองค์การบริหารส่วนจังหวัดชุมพร นายกเทศมนตรีเมืองชุมพร นายกเทศมนตรีเมืองหลังสวน องค์การภาคเอกชน และองค์กรอิสระ

## ประกาศแจ้งเตือนภัย ฉบับที่ ๒๐/๒๕๖๖

ในช่วงวันที่ ๒๘ มิถุนายน - ๒ กรกฎาคม ๒๕๖๖ มรสุมตะวันตกเฉียงใต้กำลังปานกลางพัดปกคลุมทะเลอันดามันประเทศไทยและอ่าวไทย ทำให้ประเทศไทยยังคงมีฝนตกต่อเนื่องและมีฝนตกหนักบางแห่งบริเวณภาคตะวันออกเฉียงเหนือตอนบน ภาคกลาง ภาคตะวันออก และภาคใต้ สำหรับในช่วงวันที่ ๒๘ - ๓๐ มิถุนายน ๒๕๖๖ คลื่นลมบริเวณทะเลอันดามันและอ่าวไทยมีกำลังปานกลาง หลังจากนั้นในช่วงวันที่ ๑ - ๒ กรกฎาคม ๒๕๖๖ คลื่นลมบริเวณทะเลอันดามันและอ่าวไทยจะเริ่มมีกำลังแรงขึ้น ชาวเรือบริเวณทะเลอันดามันและอ่าวไทยควรเดินเรือด้วยความระมัดระวังและหลีกเลี่ยงการเดินเรือในบริเวณที่มีฝนฟ้าคะนองไว้ด้วย

สำหรับจังหวัดชุมพร มีฝนฟ้าคะนองร้อยละ ๔๐-๖๐ ของพื้นที่ และมีฝนหนักบางแห่งขอให้ประชาชนระวังอันตรายจากฝนฟ้าคะนองและลมกระโชกแรง บริเวณอ่าวไทยห่างฝั่งทะเลมีคลื่นสูง ๑ - ๒ เมตร บริเวณที่มีฝนฟ้าคะนองคลื่นสูงมากกว่า ๒ เมตร ขอให้ชาวเรือเพิ่มความระมัดระวังในการเดินเรือ หลีกเลี่ยงการเดินเรือบริเวณที่มีฝนฟ้าคะนอง ในช่วงวันที่ ๒๘ มิถุนายน - ๔ กรกฎาคม ๒๕๖๖

ฉะนั้น เพื่อเป็นการเตรียมการป้องกันและแก้ไขปัญหาที่อาจเกิดขึ้น ขอให้หน่วยงานที่เกี่ยวข้องถือปฏิบัติ ดังนี้

๑. แจ้งเตือนประชาชนให้ระมัดระวังอันตรายจากฝนฟ้าคะนองและลมกระโชกแรง ในช่วงวันที่ ๒๘ มิถุนายน - ๔ กรกฎาคม ๒๕๖๖


๒. ให้สำนักงานเจ้าท่าภูมิภาคสาขาชุมพร ตำรวจน้ำชุมพร ศูนย์บริหารจัดการประมงทะเลภาคใต้ และศูนย์ PIPO จังหวัดชุมพร ประกาศเตือนให้ผู้ควบคุมเรือ เจ้าของเรือ หรือผู้ประกอบการเดินเรือให้ระมัดระวังในการเดินเรือ และหลีกเลี่ยงการเดินเรือในบริเวณที่มีฝนฟ้าคะนอง ในช่วงวันที่ ๒๘ มิถุนายน - ๔ กรกฎาคม ๒๕๖๖

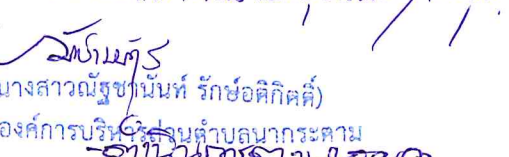

๓. ให้แขวงทางหลวงชุมพร และแขวงทางหลวงชนบทชุมพร สำรวจต้นไม้ใหญ่ ป้ายโฆษณา ที่ไม่แข็งแรง เส้นทางระบายน้ำ ท่อระบายน้ำ สะพาน คอสะพาน และสิ่งกีดขวางทางน้ำ ในเขตทางรับผิดชอบ ให้สามารถระบายน้ำได้ดีและไม่เป็นอุปสรรคต่อการสัญจรของประชาชน

๔. ให้อำเภอแจ้งองค์กรปกครองส่วนท้องถิ่น เตรียมความพร้อมให้การช่วยเหลือประชาชนในกรณีเกิดภัย พร้อมทั้งประชาสัมพันธ์ผ่านทางวิทยุกระจายเสียงประจำท้องถิ่น เสียงตามสาย หอกระจายข่าวประจำหมู่บ้าน เครือข่ายวิทยุสมัครเล่น สถานีโทรทัศน์และเคเบิลทีวีท้องถิ่น สื่อออนไลน์ ฯลฯ และจัดเจ้าหน้าที่ กำนัน ผู้ใหญ่บ้าน มีสเตอร์เตือนภัย และอาสาสมัคร เผื่อระวังติดตามสถานการณ์ตลอด ๒๔ ชั่วโมง

๕. หากสถานการณ์มีความรุนแรงให้ดำเนินการตามขั้นตอนของแผนการป้องกันและบรรเทาสาธารณภัย ให้สามารถช่วยเหลือประชาชนในพื้นที่ได้อย่างทันทั่วถึง และรายงานสถานการณ์ให้จังหวัดทราบโดยด่วนทางโทรศัพท์/โทรสาร หมายเลข ๐ ๗๗๕๐ ๒๒๕๗, ๐ ๗๗๕๐ ๓๒๓๐ และ ๐ ๗๗๕๐ ๑๒๐๗ (วิทยุสื่อสาร ความถี่ ๑๖๑.๒๐๐ MHz) จนกว่าสถานการณ์จะยุติ

สั่งกระทรวง อปท. ๓๓๖.๓๓๖-๓๓๖  
- ส.อ.หนองกระดัง. ๓๓๖  
ประกาศเตือนภัย. ๓๓๖.๓๓๖ (๒๐/๖๕๖๖)  
- เพื่อโปรดทราบ  
๒๕ มิ.ย. ๖๖

  
(นายวิสาห์ พูลศิริรัตน์)  
ผู้ว่าราชการจังหวัดชุมพร  
ผู้อำนวยการจังหวัด

  
(นางสาวณัฐชานันท์ รักช่อคึกคัก)  
ปลัดองค์การบริหารส่วนตำบลท่ากระดาน  
- อ.ท่ากระดาน ๓๓๖.๓๓๖  
  
(นายชัชวาล คำคำ)  
นายกองค์การบริหารส่วนตำบลท่ากระดาน